





3.1. Documents Graphiques PLAN de ZONAGE

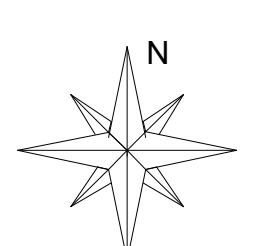
échelle : 1/5 000 ème

CARTE COMMUNALE

Commune de Saint André d'Olerargues
Département du Gard

-  Limite des zones constructibles
-  Périmètre de protection pour raison sanitaire
-  Marge de recul par rapport aux berges des ruisseaux
-  Emprise inondable inconstructible

Approuvé par délibération du conseil municipal en date du 11 décembre 2014
Le maire Florent GANDI



PROCEDURE	Prescription	Approbation du Conseil Municipal	Approbation du Préfet
Elaboration de la carte communale	07/02/2014	11/12/2014	12/02/2015